


POZNÁMKY: - PRED ZAČATÍM REALIZÁCIE, VYTÝČIŤ VŠETKY INŽINIERSKE SIETE ! - ZAKRESLENÉ INŽINIERSKE SIETE VO VÝKRESOCH SÚ ZNÁZORNENÉ ORIENTAČNE ! - PODZEMNÉ INŽINIERSKE SIETE NEBOLI VYTÝČOVANÉ, V PRÍPADE NUTNOSTI (POTREBNÉ KRYTIE a pod.) SA UPRAVIA, VYMENIA A VYSTUŽIA SA KRYCIE DOSKY, OSADIA SA CHRÁNIČKY, V PRÍPADE NUTNOSTI SA PRELOŽIA !		<div>BAUCAD</div> projektový ateliér <div>projekčná a inžinierska činnosť</div> <div>Ing. Pavol Furda Hviezdna 4, Trebišov, 075 01 pavol.furda@gmail.com; +421 915 230 420</div>	
ZODP. PROJEKTANT.: Ing. Pavol Furda	STAVEBNÍK: Obec Zemplínska Nová Ves, IČO: 332186,	STUPEŇ: DSP	DÁTUM: 08/2024
VYPRACOVAL.: Ing. Pavol Furda	Hlavná 182/51; 076 16, Úpor, SR	PROFESIA: ARCHITEKTÚRA A STAVEBNÉ RIEŠENIE	
STAVBA: REKONŠTRUKCIA ROZLÚČKOVEJ SIENE s.č. 236/130		MIERKA: 1:250	Č.V.: C - 01
PARCELY: C-KN 236/6; 239/1; 239/2 k.ú. Úpor		FORMÁT: A3	
MIESTO: Zemplínska Nová Ves, Úpor, ul. Hlavná			
NÁZOV VÝKRESU: SITUÁCIA - širšie vzťahy M - 1:250			





OBJEKTOVÁ SKLADBA:


SO - 01 ROZLÚČKOVÁ SIEŇ
s.č. 230/130
(hlavná stavba)

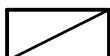
Riešený objekt - rekonštrukcia


LEGENDA GRAFICKÝCH ZNAČENÍ:

- 

EXISTUJÚCI VJAZD NA POZEMOK
- Z hlavnej ulice, miestna komunikácia
- 

VSTUP DO HLAVNÉHO OBJEKTU
- ZO SPEVNENEJ PLOCHY
- 

HLAVNÁ STAVBA (Riešený objekt)
SO-01 Rozlúčková sieň
- 

VODOVODNÁ PRÍPOJKA
- z existujúcej studne
- 

KANALIZAČNÁ PRÍPOJKA
- splašková

